



# Siedlung und Mobilität, Grüne Infrastrukturen: Europäische Kooperationsprojekte für die Stadtregion nutzen

Dr. Sylvia Pinterits  
Landeshauptstadt München  
Referat für Stadtplanung und Bauordnung  
6. Österreichischer Stadtregionstag Wels  
11. Oktober 2018





# Vernetzt in Europa – stadregionale Projekte & Aktivitäten

**Interreg**  
Alpine Space



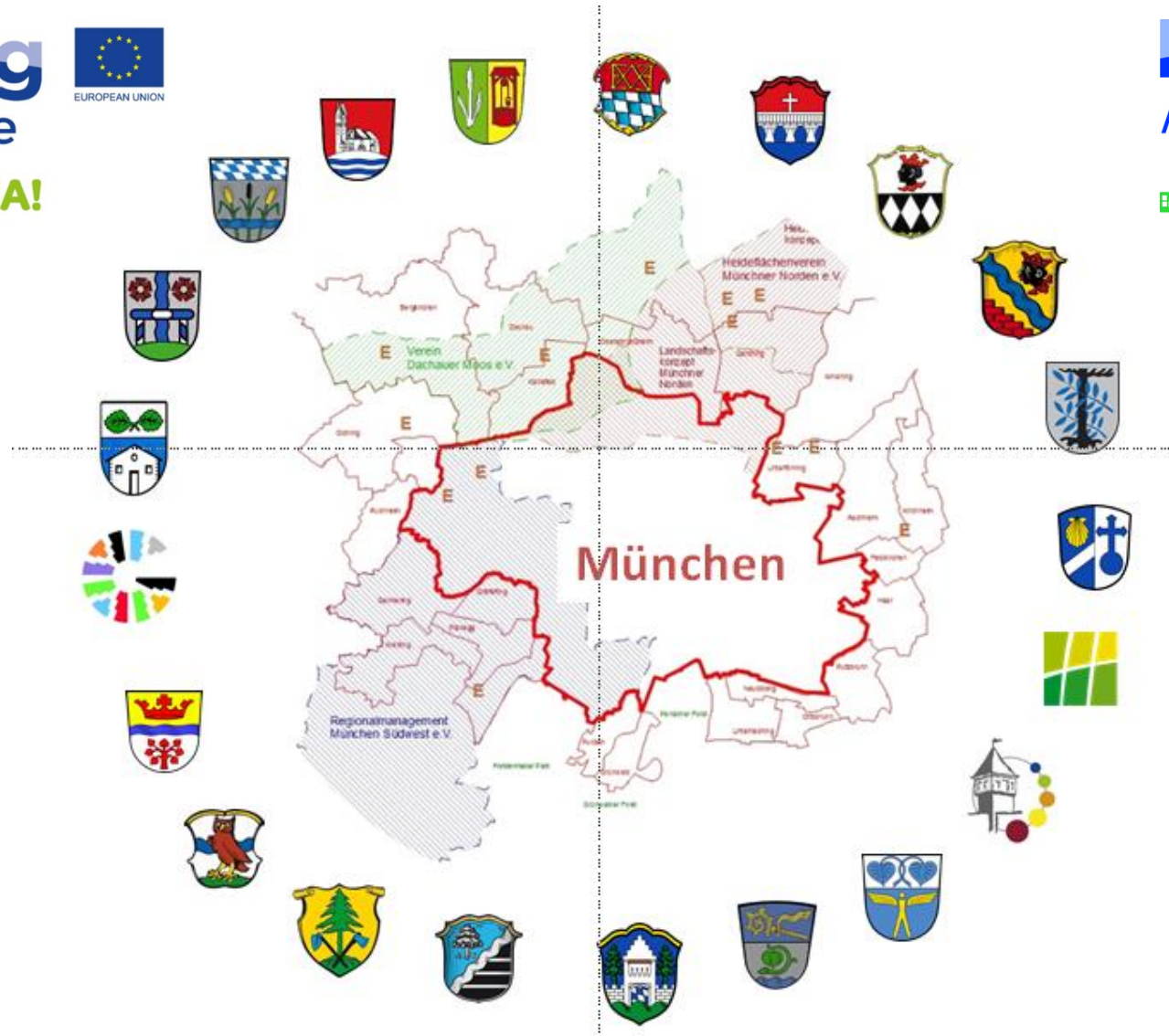
**LOS\_DAMA!**

European Regional Development Fund

**Interreg**  
Alpine Space




**ASTUS**



# EU-Interreg Alpenraum Projekt MORECO (2011-2014)

## Leitung SIR Salzburg, München: Wohn- und Mobilitätskostenrechner

- Präsentation am Österreichischen Stadtregionstag in Graz 2013
- [www.moreco.at](http://www.moreco.at)







## EU-Interreg VB Alpenraum Projekt ASTUS (2016-2019)

### Alpine Smart Transport and Urbanism Strategies

- CO2 Reduktion durch Verkehrs- und Siedlungsplanung  
Aufbauend auf MORECO
- [www.muenchen.de/astus](http://www.muenchen.de/astus)
- Leitung: Region Auvergne-Rhône-Alpes
- Partner\*innen u.a. SIR Salzburg, UIRS Ljubljana, iSpace (AT), ...
- EFRE ETZ Förderung 2.036.558 Euro

### Modellregion München

- Landeshauptstadt München,  
Gemeinden Haar und Neubiberg
- Münchner Verkehrsverbund (MVV),  
Regierung von Oberbayern,  
TU München,  
Bayerisches Landesamt für Umwelt



## Modellregion München:

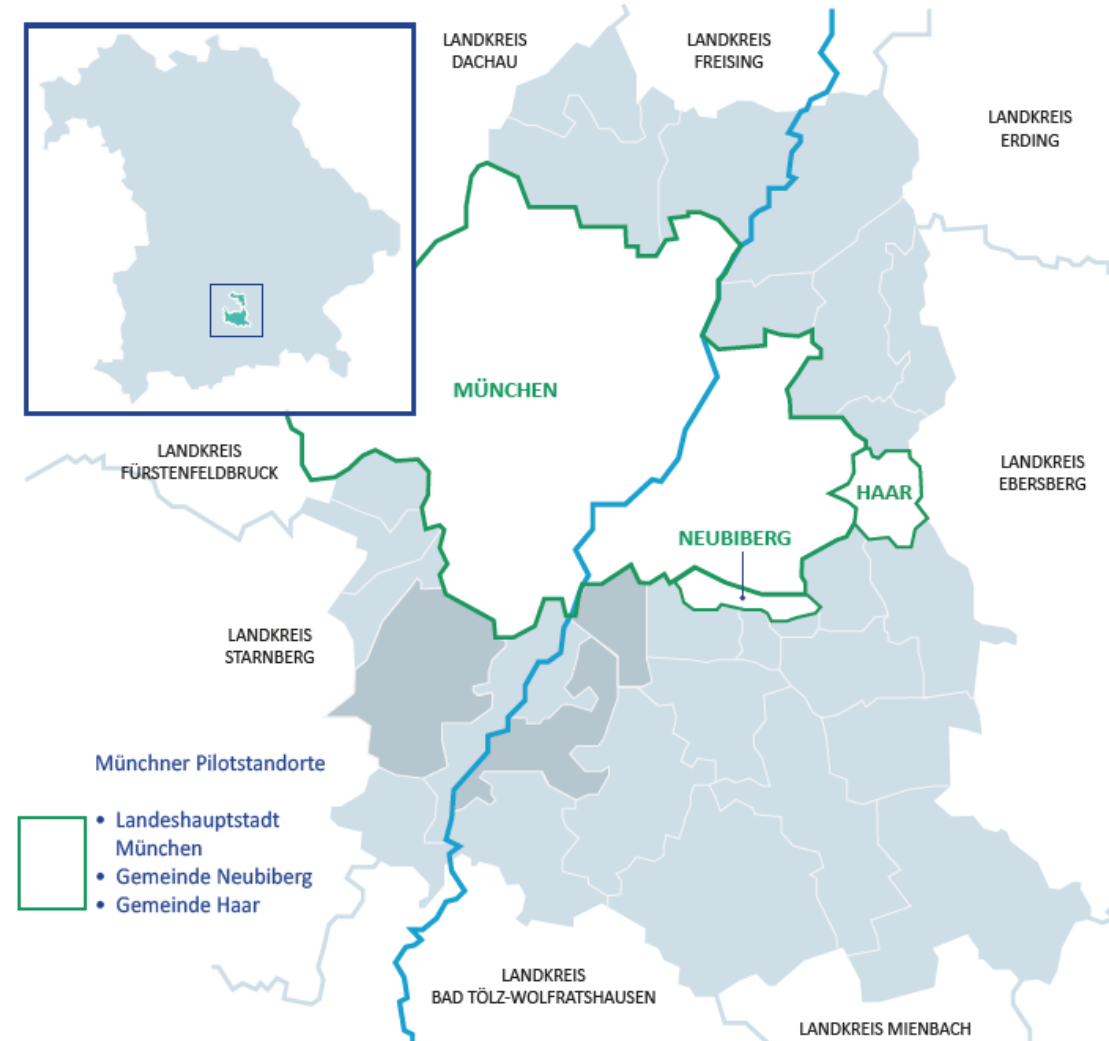
- Intensivere Nutzung von Wohnraum
- Info-System: vielfältige Möglichkeiten zum Wohnungstausch, Mitwohnen und Umbau untergenutzter Häuser

## Schwerpunkt gelingende Kommunikation

- Warum fallen Veränderungen schwer
- Verhaltenspsychologen: Viele Faktoren beeinflussen oft unbewusst das Verhalten
- Wie können Bewohnerinnen und Bewohner zu Veränderungen motiviert werden?

- **Befragungsergebnisse** aus Haar und Neubiberg


- **ASTUS München Video** 10-2018



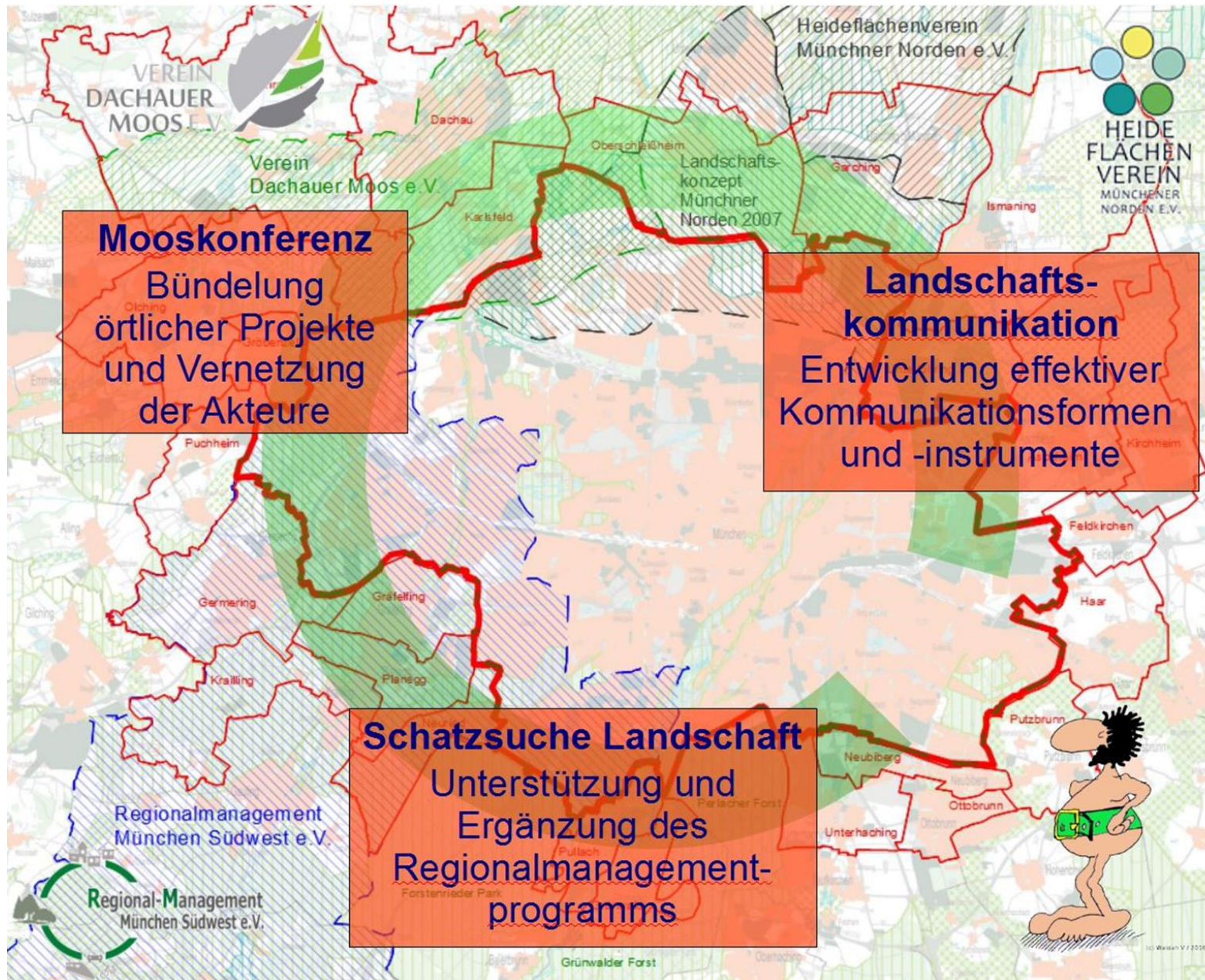
## Stadtregionale grüne Infrastruktur im Alpenraum



- LOS\_DAMA! – Landscape and Open Space Development in Alpine Metropolitan Areas  
[www.muenchen.de/los\\_dama](http://www.muenchen.de/los_dama)
- Unsere Partner\*innen: Wien und Trento, Grenoble Alpes-Métropole, SIR Salzburg, UIRS Ljubljana, Region Piemont, TUM, UGA, EKUT
- **Lokale Pilotvorhaben in sieben Stadtregionen**  
Beispiele aus München, Salzburg und Wien
- **Autumn School** 09.2018 Salzburg/München/Freising  
[https://www.instagram.com/los\\_dama/](https://www.instagram.com/los_dama/)
- **EFRE Territoriale Kooperation**  
Förderung 2.208.742 Euro (85%)







2016:  
Vorabstimmung der lokalen Projekte mit den regionalen Partner\*innen





- Digitale Naturschatzsuche in der Region München Südwest  
Frühjahr 2018



Video [Einladung zur Schatzsuche](#)



## Let's do MOOR

- Politische Mooskonferenz 05.10.2018 in Dachau
- Pilotvorhaben mit Heideflächenverein e.V. (2019)







# LOS\_DAMA! Münchner Pilotkooperationen



[www.verein-dachauer-moos.de/](http://www.verein-dachauer-moos.de/)





Kontakt München:

Franziska Drasdo  
(Projektleitung)  
Linda Mertelmeyer  
Matthias Lampert  
Sylvia Pintarits

los\_dama AT  
muenchen.de



## LOS\_DAMA! Partner SIR: Salzburger Ökopool

- Steuerungsgruppe: Regionalverband Salzburg Stadt und Umgebungsgemeinden, Stadt Salzburg, Land Salzburg und Bezirkshauptmannschaft Salzburg Umgebung
- Projektgebiet: Fläche des Regionalverbands
- Ermittlung von geeigneten Flächen für Ausgleichsmaßnahmen → regionaler *Ökopool* mit flächenmäßig relativ großen, zusammenhängenden Gebieten; Gesamtstrategie; auch Maßnahmen, die Koordination und Betreuung benötigen
- Eingriffsregelung flexibel und konsensorientiert

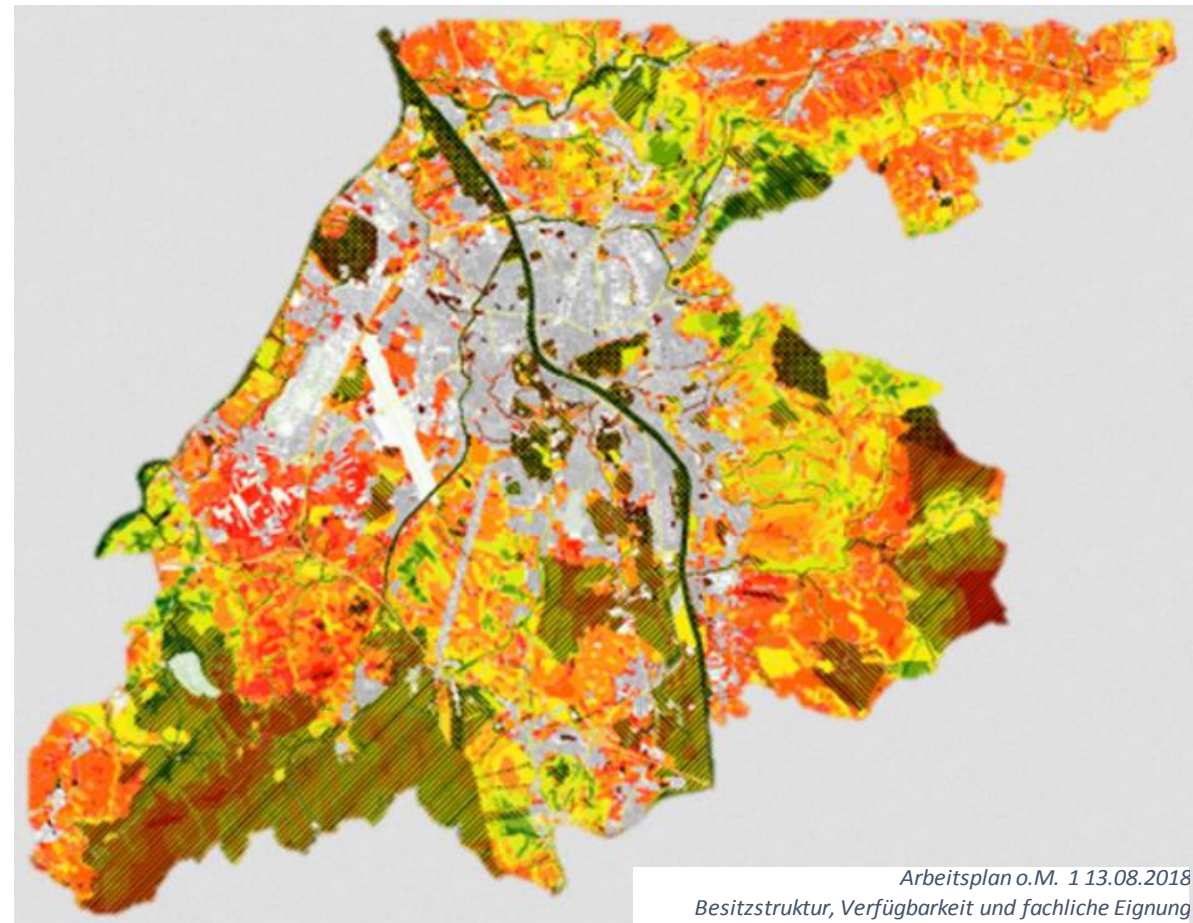


GIS-unterstützte Analyse der Eignung von  
Kompensationsflächen (SIR/REVITAL)

[www.oekopool-sbg.at/](http://www.oekopool-sbg.at/)

- Vermittlung von Flächen und Maßnahmen; Verwaltung und Kontrolle (25 Jahre), Durchführung vorgezogener Maßnahmen
- Flächendruck auf die Landwirtschaft mindern - nicht auf landwirtschaftlich hochwertigen Flächen
- gute Alternative zum Verkauf einer Fläche – Kosten für Maßnahmen und Wertverlust des Bodens werden zusammen entschädigt

Kontakt: philipp.vesely AT salzburg.gv.at







## Partnerin Stadt Wien – Grenzüberschreitender Erholungsraum



- Grünraumspange Bisamberg – Gerasdorf – Norbert-Scheed-Wald
- wird zum Regionalpark "DreiAnger,, über Stadt- und Gemeindegrenzen hinweg (Wien – NÖ)
- Landschaftsplan (2017)
- 7 km Länge
- Stadt Wien (MA18), Wiener Bezirke Floridsdorf und Donaustadt, Land Niederösterreich, Stadtgemeinde Gerasdorf
- In Zusammenarbeit mit dem Stadt-Umlandmanagement



Ernst Nevrviv, BV Donaustadt, Vbgmin Maria Vassilakou, Georg Papai, BV Floridsdorf, Alexander Vojta, Bgm Gerasdorf



Kontakt:  
[christina.stockinger AT wien.gv.at](mailto:christina.stockinger AT wien.gv.at)



# 2017 **Landschaftsplan**



Grünraumspange Bisamberg – Gerasdorf – Norbert-Scheid-Wald



Abb. 2

[www.wien.gv.at/stadtentwicklung/projekte/landschaft-freiraum/pdf/landschaftsplan-gruenraumspange.pdf](http://www.wien.gv.at/stadtentwicklung/projekte/landschaft-freiraum/pdf/landschaftsplan-gruenraumspange.pdf)

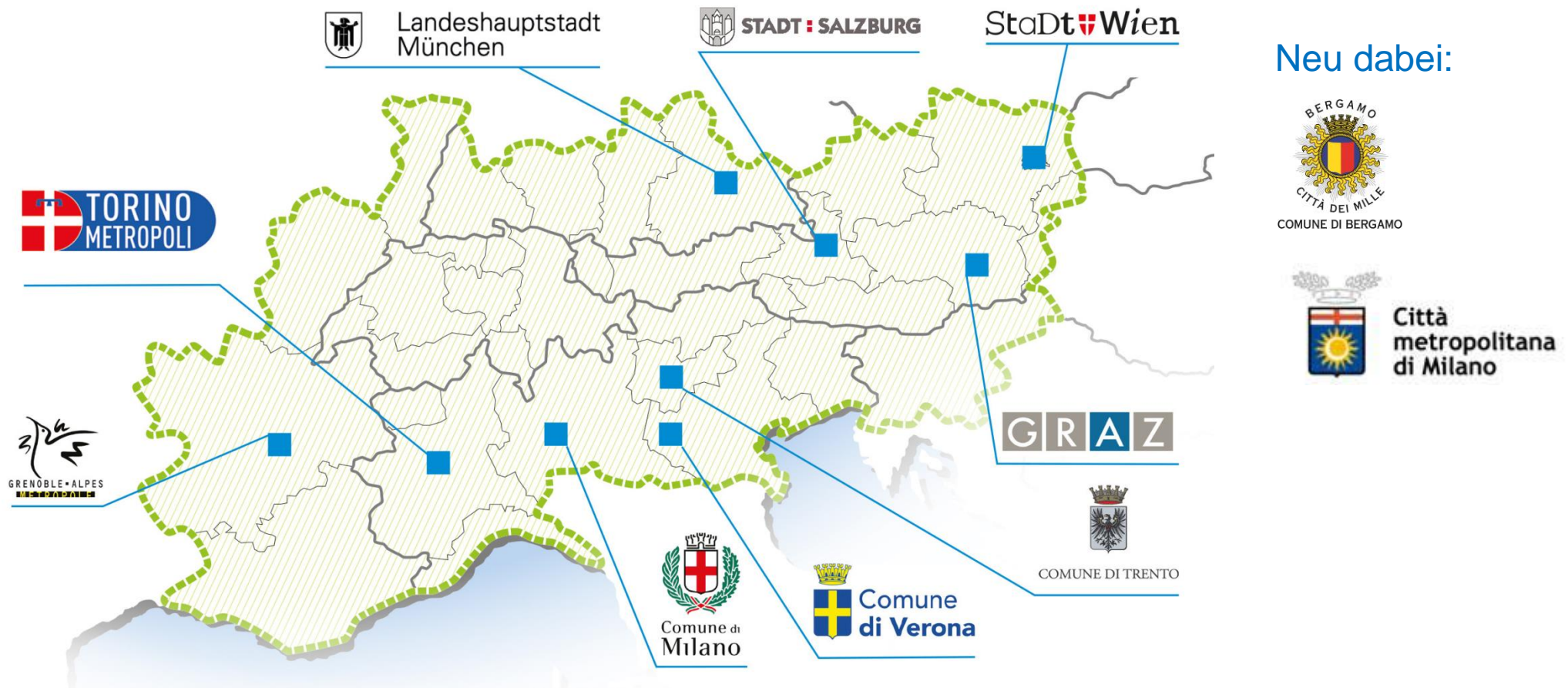


## LOS\_DAMA! – Städtenetz - EUSALP

- **Politisches LOS\_DAMA Städte- und Stadtregionen-Netzwerk**  
mit 11 Städten & Stadtregionen – **Einladung an weitere Städte, zu unterzeichnen!**
- **Europäischen Strategie für den Alpenraum**  
Zusammenarbeit mit dem Bayerischen Staatsministerium  
für Umwelt und Verbraucherschutz / **EUSALP AG7**



Wir freuen uns über **weitere Städte und Stadtregionen** aus dem Alpenraum, die dem **Netzwerk beitreten** und das **Memorandum of Understanding** unterzeichnen!



**Informationen zum Netzwerk:**

[www.alpine-space.eu/projects/los\\_dama-/results/mou/180615\\_Id-mou\\_flyer\\_a4\\_en.pdf](http://www.alpine-space.eu/projects/los_dama-/results/mou/180615_Id-mou_flyer_a4_en.pdf)



Europäische Zusammenarbeit stärkt vor Ort!



Landeshauptstadt  
München  
**Referat für Stadtplanung  
und Bauordnung**

**M**  **YOU**  
MUNICH LOVES YOU  
EUROPE CONNECTS



LOS\_DAMA! München, 2017

**Kontakt: [sylvia.pintarits AT muenchen.de](mailto:sylvia.pintarits AT muenchen.de) / +49 89 233 26997**